


- Zonage**
- U - zone urbaine
  - AU - zone à urbaniser
  - AU0 - zone à urbaniser bloquée
  - A - zone agricole
  - N - zone naturelle et forestière
  - Espace boisé classé
  - Emplacement réservé
  - Éléments de paysage à préserver pour des motifs d'ordre écologique (continuité écologique, station d'espèces) au titre de l'article L151-23 du CU
  - Frange arborée du centre-bourg (L151-23 du CU)
  - Secteur comportant des orientations d'aménagement et de programmation (OAP)
  - Patrimoine bâti à protéger pour des motifs d'ordre culturel, historique, architectural (L151-19 du CU)
  - Arbres remarquables identifiés à protéger (L151-23 du CU)
  - Constructions susceptibles de changer de destination

échelle : 1/7 500°



**DEPARTEMENT DE LA HAUTE-GARONNE**

**P.L.U.**

**COMMUNE DE PAULHAC**

**Modification du Plan Local d'Urbanisme**

4-Partie réglementaire  
4.2-Document graphique

P.L.U. : Arrêté le


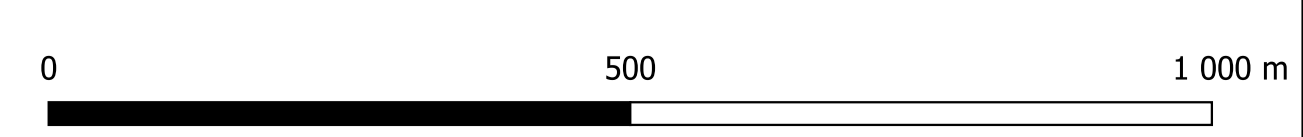
Approuvé le : 17.12.2024

Exécutoire le

Visa

Date :

Signature :



7 rue de Lavoisier  
31700 Blagnac  
Tél : 05 34 27 62 28  
contact@paysages-urba.fr