

Description :

Documents d'urbanisme numriss : PLU et POS, ainsi que les cartes communales.

Accs aux rglements crits des PLU et POS numriss, galement certains rglements pour les communes non numrises. Ces rglements compils sont crs et valids par le service juridique de la DDT Haute-Garonne.






Mise jour : 20 mars 2015.

Carte publie par l'application CARTELIE

Ministre de l'galit des territoires et du Logement / Ministre de l'cologie, du Dveloppement durable et de l'nergie
SG/SPSSI/PSI/PSI1 - CP2I (DOM/ETER)

Conception : DDT 31

Date d'impression : 24-03-2015

-  Lien vers plan des SUP ou carte d'aptitude des sol
-  Commune
- Informations surfaciqes
 -  1-secteur sauvegardé
 -  2-zone d'aménagement concerté
 -  4-périmètre de droit de péemption urbain
 -  5-zone d'aménagement différé
 -  8-périmètre forestier: interdiction ou réglementation des plantations(code ru)
 -  10-zone de recherche et d'exploitation de carrière
 -  14-périmètre de voisinage d'infrastructure de transport terrestre
 -  15-zone agricole protégée
 -  16-site archéologique
 -  19-zone d'assainissement collectif/non collectif eaux usées/eaux pluviales
 -  21-projet de PPRN et PPRM
 -  24-Documents d'aménagement commercial
 -  27-Plan d'exposition au bruit des aérodromes
 -  99-autre
- Prescriptions surfaciqes
 -  1-espace boisé classé
 -  2-secteur avec limitation de la constructibilité
 -  3-secteur avec disposition de reconstruction/démolition
 -  5-emplacement réservé
 -  7-élément de paysage, de patrimoine à protéger, mettre en valeur
 -  8-terrain cultivé à protéger en zone urbaine
 -  9-emplacement réservé logement social/mixité sociale
 -  10-pré-emplacement réservé pour des équipements
 -  11-limitations particulières d'implantation des constructions
 -  12-secteur de projet, en attente d'un projet d'aménagement global
 -  16-bâtiment agricole susceptible de changer de destination
 -  17-secteur à programme de logements mixité sociale en Zone U et
 -  18-secteur comportant des orientations d'aménagement
 -  21-terrains concernés par la localisation d'équipements en zone U
 -  24-voies, chemins, transport public à conserver et à créer
 -  99-autre
- Zonages PLU/POS
 -  sans objet ou non encore définie dans le règlemei
 -  habitat
 -  activité
 -  mixte habitat/activité
 -  loisirs et tourisme
 -  équipement
 -  activité agricole
 -  espace naturel
 -  secteur de carrière
 -  autre
- Informations surfaciqes CC
 -  périmètre de droit de péemption
 -  site archéologique
 -  autre
- Informations linéaires CC
 -  périmètre forestier: interdiction ou réglementation des plantations(code ru)
- Secteurs des Cartes Communales
 -  Zone constructible
 -  Zone constructible pour activités
 -  Zone non constructible